





SUELO URBANO

-  SUELO URBANO CONSOLIDADO
-  SUELO URBANO NO CONSOLIDADO


- UE-0 AREA DE SUELO URBANO NO CONSOLIDADO
- (PA) AREA CON PLANEAMIENTO APROBADO

SUELO URBANIZABLE


-  SUELO URBANIZABLE ORDENADO
-  SUELO URBANIZABLE SECTORIZADO

- PP-0 AREA DE SUELO URBANIZABLE
- (PA) AREA CON PLANEAMIENTO APROBADO

SUELO NO URBANIZABLE



EDIFICIOS CON PROTECCION INTEGRAL

-  1.- CASTILLO (BIC)
- 2.- MURALLA (BIC)
- 3.- POSITO (CGPA)
- 4.- TRIUNFO DE SAN RAFAEL (CGPA)
- 5.- TORRE DE LA ANTIGUA IGLESIA DE SCALA COELI (CGPA)
- 6.- IGLESIA DE LA ASUNCION
- 7.- IGLESIA DE MADRE DE DIOS
- 8.- IGLESIA DEL CARMEN
- 9.- IGLESIA DE JESUS NAZARENO
- 10.- IGLESIA DE SAN ACISLO Y SANTA VICTORIA

(BIC); BIEN DE INTERES CULTURAL (CGPA); CATALOGO GENERAL DEL PATRIMONIO ANDALUZ

AREAS DE REPARTO

CADA SECTOR DE SUELO URBANIZABLE Y CADA AREA DE SUELO URBANO NO CONSOLIDADO CONSTITUYE UN AREA DE REPARTO INDEPENDIENTE.

ORDENACION ESTRUCTURAL

USOS GLOBALES POR ZONAS EN EL SUELO URBANO Y POR SECTORES EN EL SUELO URBANIZABLE

P.G.O.U. ADAPTACION PARCIAL A LA L.O.U.A. DE LAS NORMAS SUBSIDIARIAS DE PLANEAMIENTO DE CASTRO DEL RIO

LLANOS DEL ESPINAR c

plano nº 6/12

2c

escala 1/2.000

DOCUMENTO SUBSANADO AGOSTO 2011